

Fundación y ubicación de la Villa San Miguel de Tangarara 1532



INDEOT

Instituto de Investigación para el
Desarrollo del Turismo Sostenible



Mg. David Gonzalez Espino
ORCID: 0000-0001-8564-702x
dgonzales@unf.edu.pe
www.unf.edu.pe

Dr. Luiggi B. Castillo Chung
ORCID:0000-002-2310-0712
lcastillo@unf.edu.pe
www.unf.edu.pe



Contenido

1. Introducción
2. Objetivo general
3. Objetivos específicos
4. Métodos y materiales
5. Resultados
6. Conclusiones
7. Bibliografía



INDE

Instituto de Investigación para el
Desarrollo del Turismo Sostenible



LIBRO PRI

MODELA CONQ VISTA
del PER V & prouincia del Cuzco
dele Indie occidentaii.





1.- Introducción

La fundación de la villa de San Miguel de Tangarara se produjo en el año de 1532, para ser identificada fue necesario utilizar la fuente histórica que se refleja en las crónicas que son descritas por Francisco de Xerez y Pedro Cieza de León quienes hacen referencia al poblamiento y fundación de la Villa por el Gobernador Francisco Pizarro González.

En esta etapa es fundamental la presencia del soldado y cronista Francisco de Xerez (Jerez) quien acompaña a Francisco Pizarro desde la segunda visita al Perú, y realizando diversas anotaciones que incluyen fechas y lugares que son identificados a su paso.

Luego del paso de Francisco de Xerez, aparece en escena Pedro Cieza de León cronista que llega al Perú y recoge diversos testimonios relacionados a las primeras ciudades fundadas como San Miguel, Cuzco, Jauja, Lima y Trujillo.



Francisco Pizarro González natural de Trujillo (Extremadura) busca encontrar un territorio donde fundar una villa que luego se convierta en ciudad, y es en su llegada a Tumbes que existe contacto con los naturales de la zona y tiene noticias de Atahualpa (Atabalipa) así como sabe de la existencia de un río cercano que provee de abundantes alimentos y tiene poblados en su rivera.

Debemos recordar que todo no fue tan fácil como se puede prever en los diversos textos, hay días de jornada, caminatas, cansancio, sed, hambre y muerte entre los hispanos, sumándose enfermedades que son reciprocas entre naturales y españoles.

La clasificación de los cronistas son diversas pero aquellos que están en los inicios de la conquista destaca; Francisco de Xerez, Pedro Sancho de la Hoz y Miguel de Estete (Pease, 1992)



De acuerdo a la escritura Xerez indica: "... Junto a la rivera de este rio seis leguas del puerto de mar hay un cacique señor de una población que se llama Tangarara a la cual se puso por nombre San Miguel..."(Urteaga, 1917)

"Habiendo proveído el Gobernador el despacho destes navíos repartio entre las personas que se avecindaron a este pueblo las tierras y solares..."

"Salió el Gobernador de la ciudad de San Miguel en demanda de atabalipa a los 24 días de setiembre del año 1532"




INDE 

Instituto de Investigación para el
Desarrollo del Turismo Sostenible



ALLO ILLVSTRISSIMO
& Serenissimo Principe messer Andrea
Gritti Dominico de Gaztelu sa
lute & felicitia perpetua,

A.



G.



“De Tomebamba no hay camino derecho a la costa sino es para ir a salir a los términos de la ciudad de San Miguel” primera población hecha por los cristianos en el Perú” (Pease, 2005)

“Al principio estuvo poblada en el asiento que llamaban Tangarara de donde se paso por ser sitio enfermo...”

“Esta ciudad San Miguel pobló y fundo el adelantado don Francisco Pizarro Gobernador del Perú, llamando en aquel tiempo Nueva Castilla”



2.-Objetivo general

Describir el lugar donde se realizó la fundación de la villa de San Miguel de Tangarara en el año 1532 denominado sitio arqueológico Tangarara 3.



3.-Objetivos específicos

Objetivo 01.- Determinar el calculo del trazo de las leguas que corresponden a la crónica de Francisco de Xerez para ubicar sitio arqueológico Tangarara 3.

Objetivo 02.- Identificar el sitio arqueológico Tangarara 3 donde se produce el acto fundacional de la Villa San Miguel de Tangarara en 1532.

Objetivo 03.-Identificar las coordenadas de ubicación del sitio arqueológico Tangarara 3 donde se produce el acto fundacional de la Villa San Miguel de Tangarara en 1532.



4.- Métodos y materiales

Método

Enfoque: mixto

Tipo: básica

Diseño: No experimental



Materiales

Fuentes textuales crónicas

Informe de la Dirección Desconcentrada de Cultura Piura

Mapa geográfico

Fotografías

Procesamiento datos

Programa Atlas ti

Programa visio

Programa Google Earth



5.- Resultados

En cuanto a los resultados producto del análisis de los textos y análisis geográfico es necesario indicar que los programas de trabajo permiten analizar a través de la codificación y categorización los datos textuales. Así también a través de los datos geográficos permite hacer cálculos de la distancia y ubicación espacial de cualquier territorio.



Objetivo 01

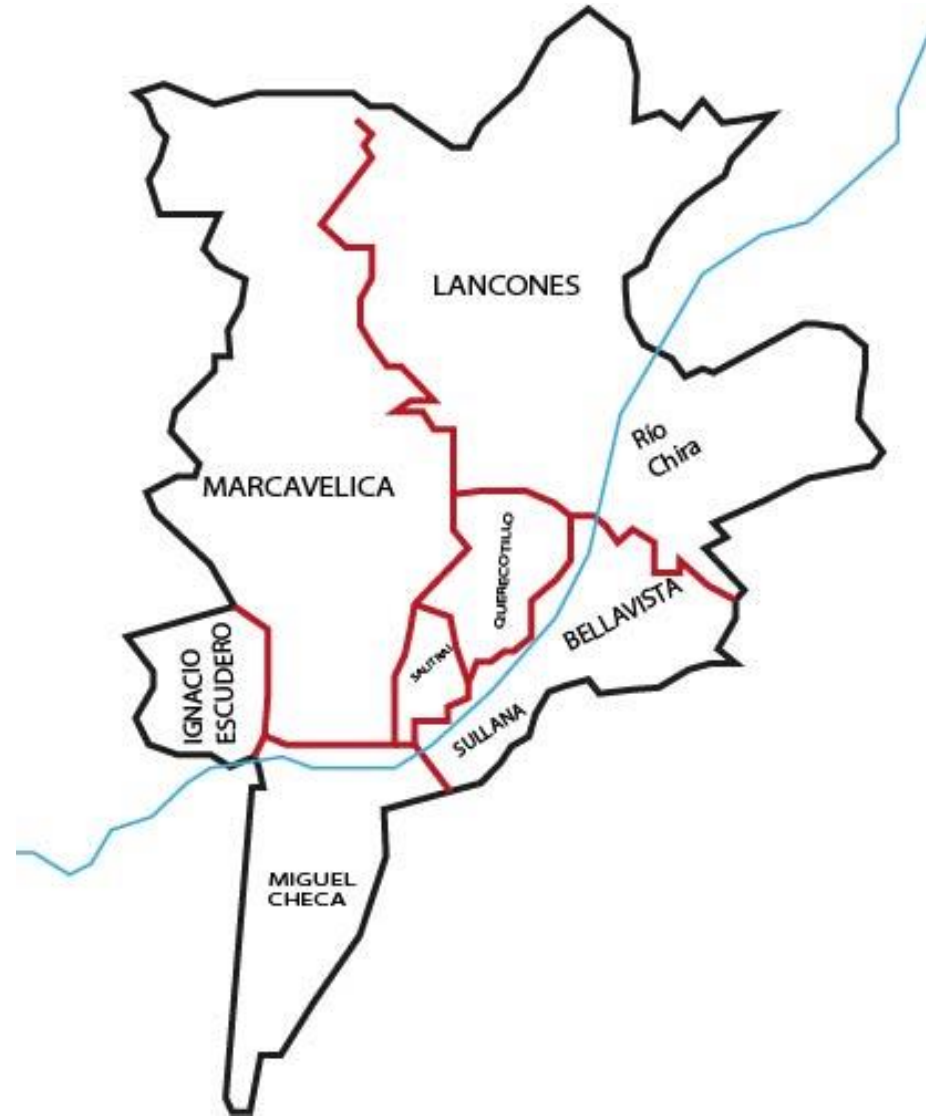


Figura 1. Distribución espacial de la provincia de Sullana 2023



Ubicación geográfica Villa San Miguel de Tangarara

Centro Poblado. San Miguel de Tangarara

Distrito: Marcavelica

Provincia: Sullana

Región: Piura

País: Perú



INDES

Instituto de Investigación para el
Desarrollo del Turismo Sostenible



Google Earth

Image © 2023 CNES / Airbus

Image © 2023 Maxar Technologies

Data SIO, NOAA, U.S. Navy, NGA, GEBCO

Image Landsat / Copernicus

10 km





Calculo de la distancia a puerto

Leguas: 06 =33,432mts

Legua castellana: 5,572mts (Garza, 2012)

Distancia:

La Bocana- San Miguel: $49,894 / 49,894 - 33,432 = 16,432$ mts

En la coordenada: E 509063 y N9459174 donde se ubica las 06 leguas en la rivera del río Chira no se ubica ninguna evidencia arquitectónica de acuerdo al Ministerio de Cultura.

Las leguas son calculadas como; Mota y Escobar equivale entre 5.0 y 8.0km, para los frailes Antonio Margil y Simón del Hierro 2.6 y 10.3km, y Jose Antonio Martines Benavides 2.9 a 5.7km. (Garza, 2012)

La legua se mide por la cantidad de pasos que se realizan en un segmento de tiempo, los pasos se traducen en varas o pies. (Garza, 2012)

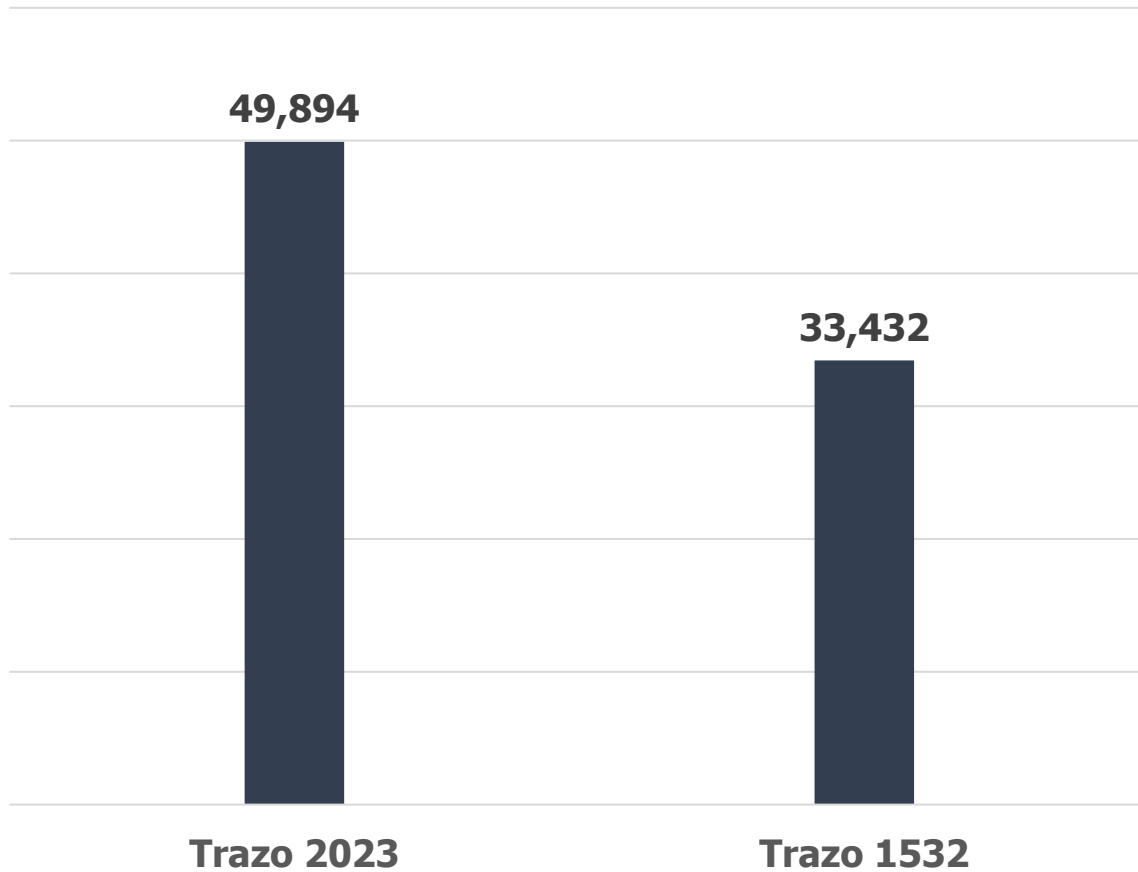


Figura 2. Distancias trazo de ruta desde la Bocana dirección San Miguel de Tangarara.

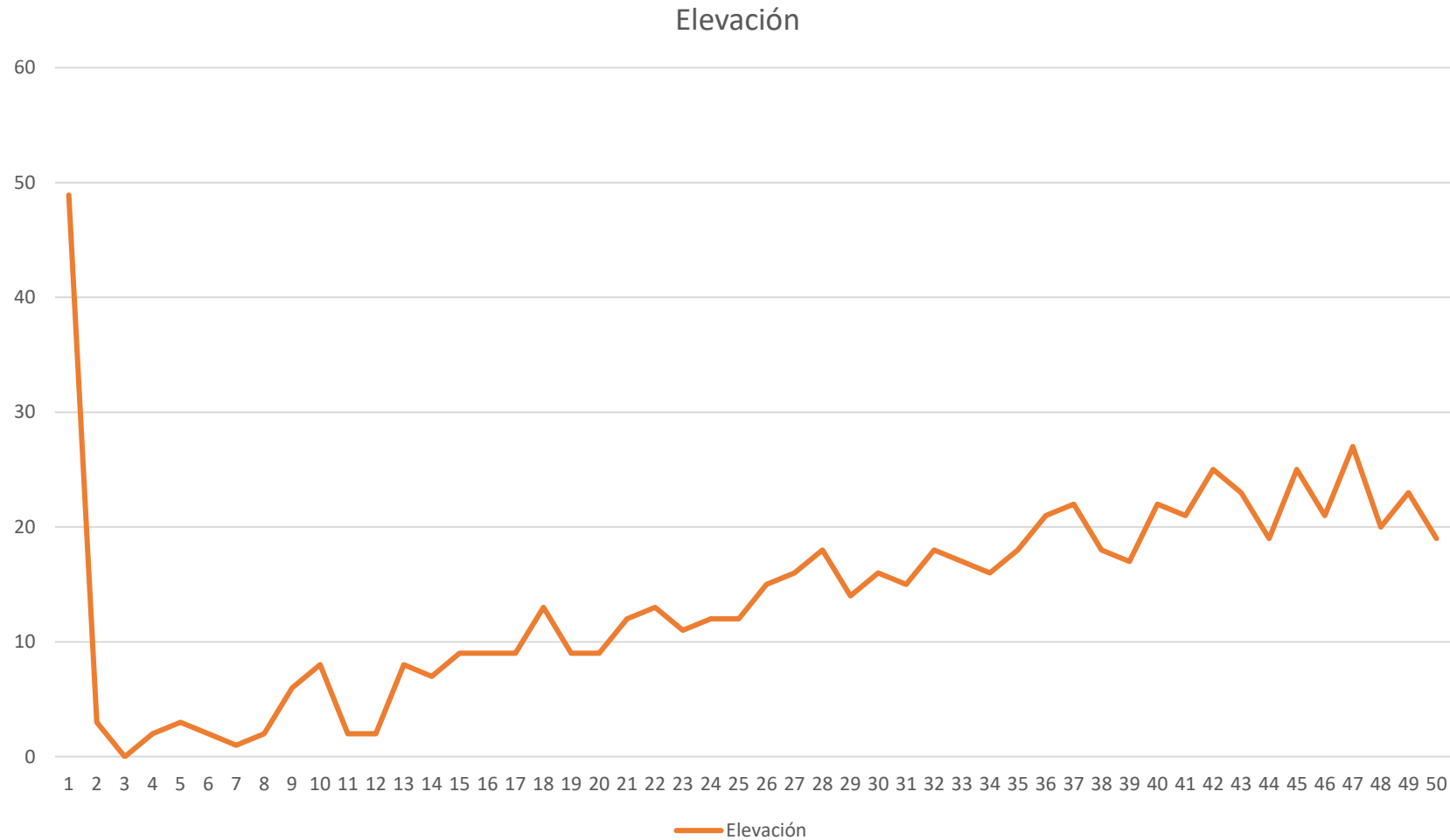
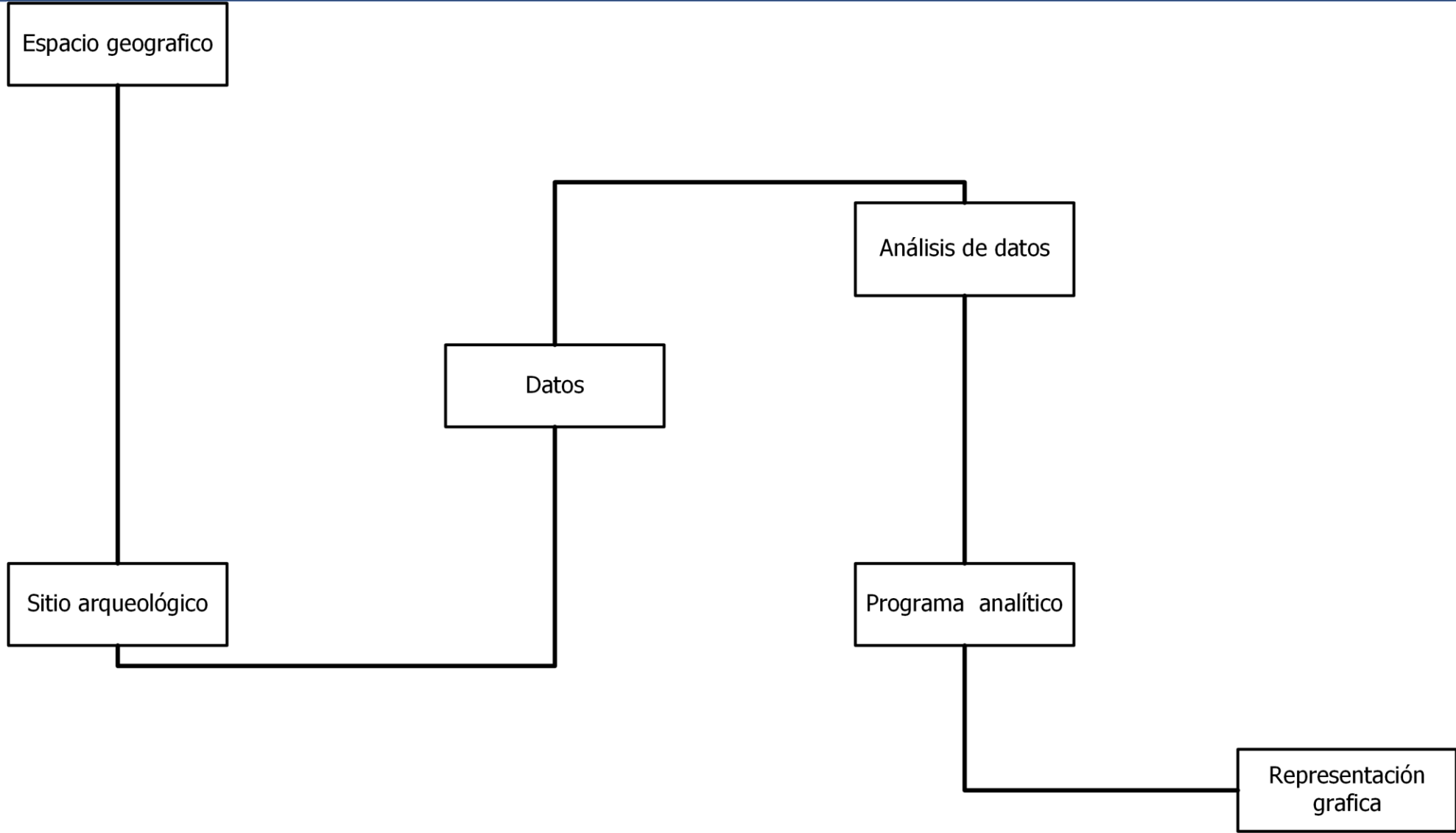


Figura 3. Perfil topográfico de elevación desde la Bocana dirección San Miguel de Tangarara.



Objetivo 02







INDE

Instituto de Investigación para el
Desarrollo del Turismo Sostenible



Viviendas





INDE 
Instituto de Investigación para el
Desarrollo del Turismo Sostenible






Sitio Arqueológico Tangarara 3

Las investigaciones arqueológicas relacionadas a la arquitectura y materiales culturales, están en una etapa de crecimiento y fortalecimiento de nuevos conocimientos innovadores que pueden ser utilizados en la población peruana.

Se determina como materiales culturales aquellos que están relacionados con el contexto arqueológico donde se identifican restos óseos asociados con la anemia, entre estos destacan; material lítico, minerales, cerámica y tierra (González, 2020)

Los estudios de los elementos culturales puede ser determinados a través de evidencias como la cerámica, metal, lítico entre otros así como evidencia arquitectónica (González, 2021)

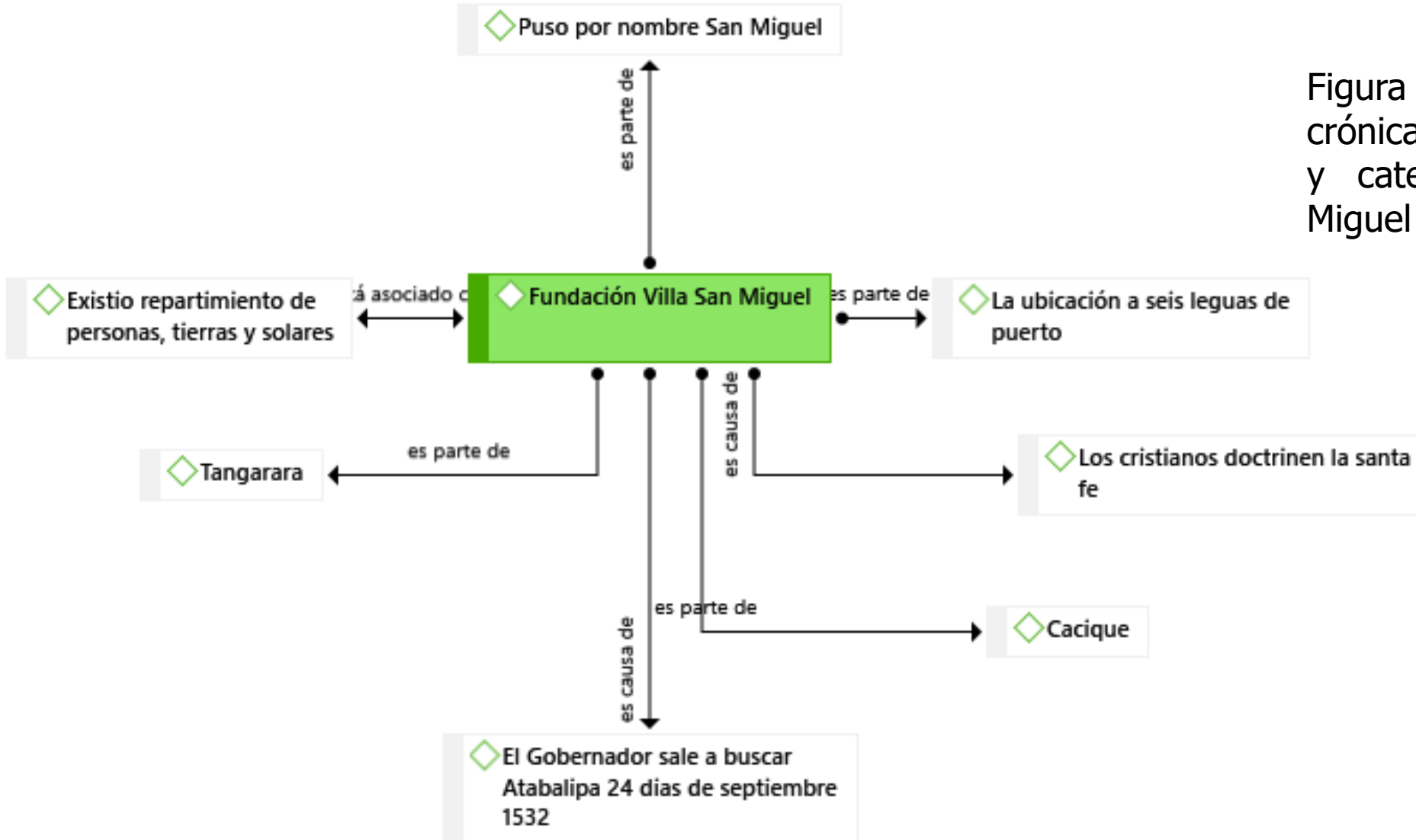


Figura 4. Análisis de textual crónicas a través de codificación y categorización de Villa San Miguel de Tangarara.



A través de la evidencia de las crónicas de Francisco Xerez 1534 en su relato donde describe el área de asentamiento, y la ubicación espacial del sitio arqueológico Tangarara 3 a las orillas del Rio Chira a 35 msnm con un perímetro de 794.64 metros y un área de 28,118.63 m² (2.8ha) evidencian como el lugar donde Francisco Pizarro Gonzalez fundara la primera ciudad española en el Perú.



Mediante informe 087-2003-ARQL-CSH-DRC-INC PIURA se realiza el reconocimiento de sitios arqueológicos en Tangarara, distrito de Marcavelica, Provincia de Sullana donde se registran 06 sitios arqueológicos.

Mediante informe 019-2004-ARQL-CSH-DRC-INC PIURA se entrega las fichas oficiales de inventario de patrimonio arqueológico de 06 sitios arqueológicos registrados en el caserío de Tangarara, distrito de Marcavelica, Provincia de Sullana.

Mediante Resolución Directoral Nacional 213-INC de 2005 se declara patrimonio cultural de la nación varios sitios arqueológicos donde se ubica Tangarara 3.

Mediante oficio 001154-2022-DDC PIU/MC se envía información relacionada al sitio arqueológico Tangarara 3 incluye ficha técnica, y planos.

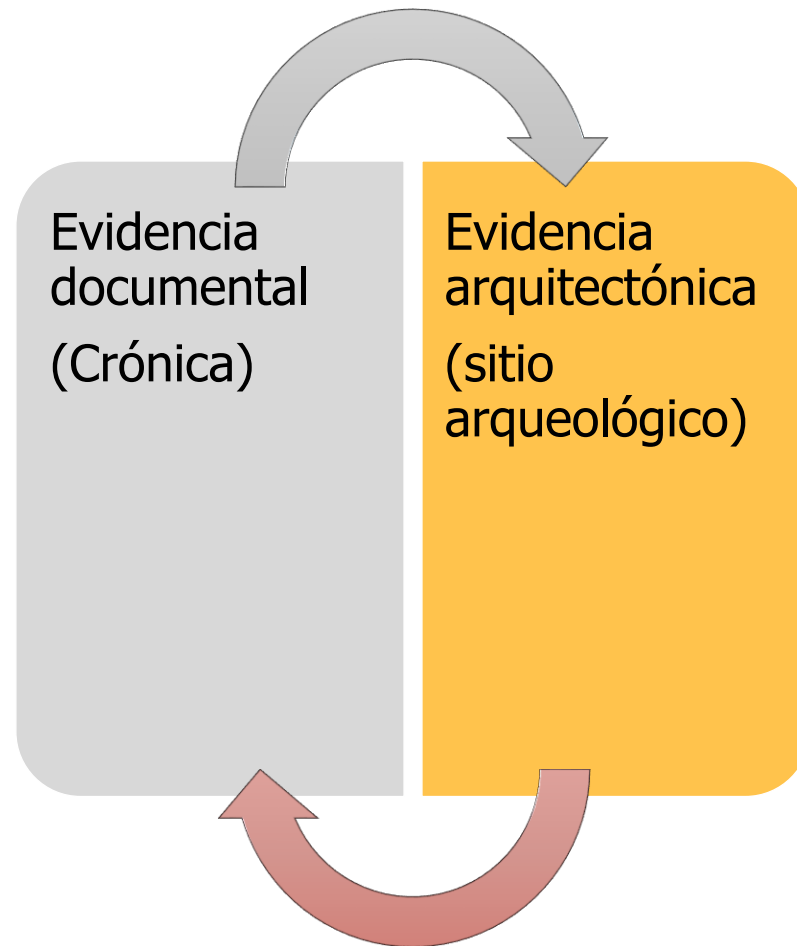


Figura 5. Insumos para el análisis de ubicación del lugar de fundación de la Villa de San Miguel de Tangarara.

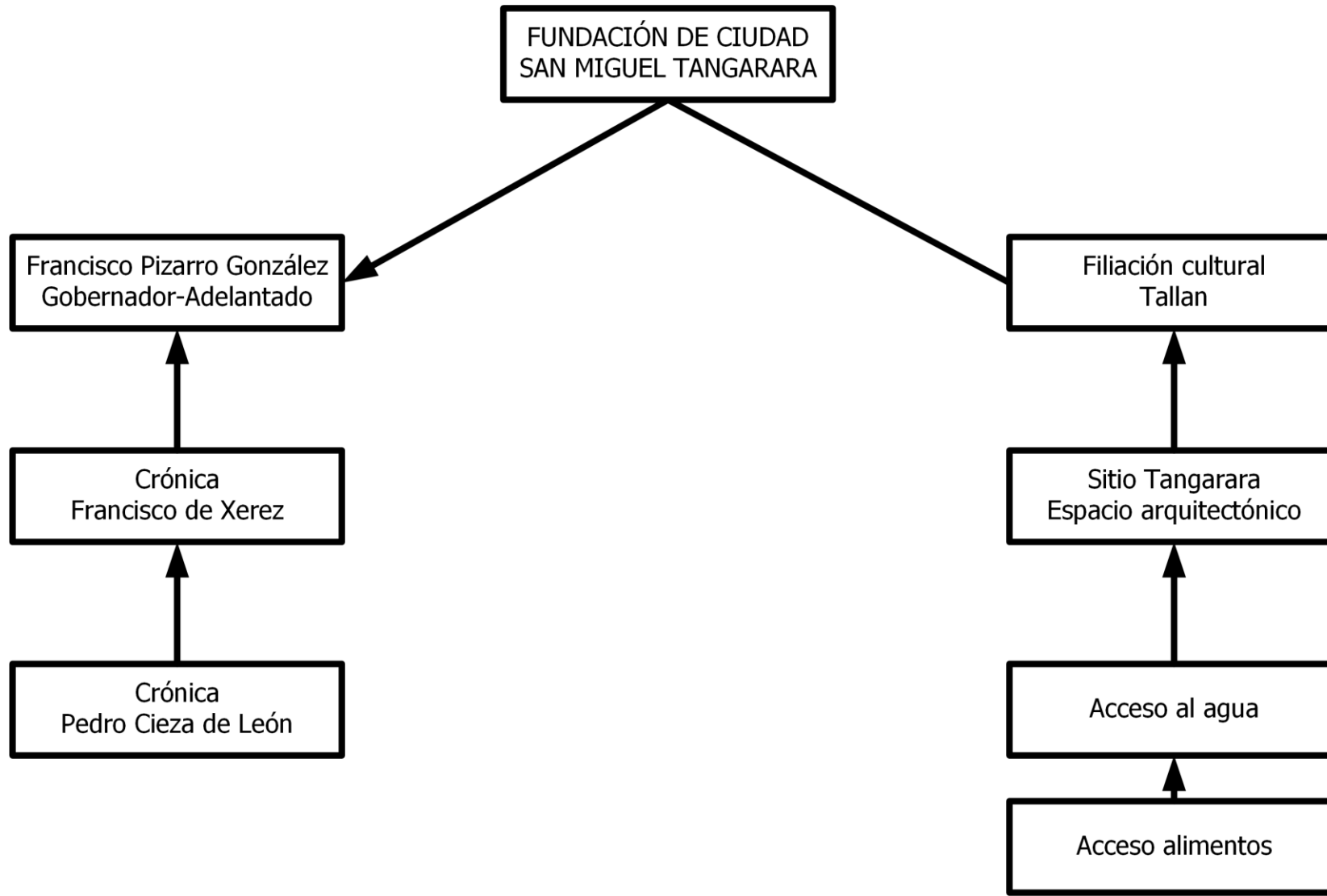


Figura 6. Esquema de componentes para la fundación de Villa San Miguel de Tangarara.



Objetivo 03

CUADRO DATOS TECNICOS TANGARARA 3		
Vértice	ESTE	NORTE
1	519637	9459657
2	519666	9459641
3	519658	9459593
4	519630	9459530
5	519625	9459505
6	519597	9459475
7	519574	9459437
8	519561	9459418
9	519540	9459402
10	519434	9459456
11	519436	9459493
12	519464	9459476
13	519485	9459509
14	519460	9459526
15	519543	9459576
16	519550	9459599

Tabla 1. Cuadro de coordenadas del área fundacional de la Villa San Miguel de Tangarara.



6.- Conclusiones

- A través de los resultados cualitativos y cuantitativos se determino que la Villa San Miguel de Tangarara se fundo a las orillas del rio Chira en la actual centro poblado San Miguel de Tangarara.
- El sitio arqueológico Tangarara 3 esta en la ubicación mas cercana al calculo de las leguas de acuerdo a las medidas con 49.9km (49,894mts) recordando que las medidas no son exactas, y pudo haber existido errores de calculo por lo sinuoso del río Chira.



7. Bibliografía

Garza, V. (2012). Medidas y caminos en la época colonial : expediciones, visitas y viajes al norte de la nueva España (Siglos XVI_XVIII). Revista Fronteras de la Historia, 17 (2) 191-219

González, D. (2021). Modelo de investigación científica en arqueología: diseño teórico y diseño metodológico para proyectos en el Perú. Revista Arqueología y Sociedad, 34, 211-223

González, D. (2020). Modelo para estudiar la anemia en restos óseos prehispánicos con incidencia de material cultural. Revista Salud y Vida Sipanense, 7 (2) 5-17

Pease, F. (2005). Crónica del Perú señorío de los Inca. Lima: Editorial Ayacucho.

Pease, F. (1992). PERU HOMBRE E HISTORIA, entre el siglo XVI y XVII. Lima: Banco Continental.

Urteaga, H. (1917). Las relaciones de la conquista del Perú por Francisco de Jerez y Pedro Sancho. Lima